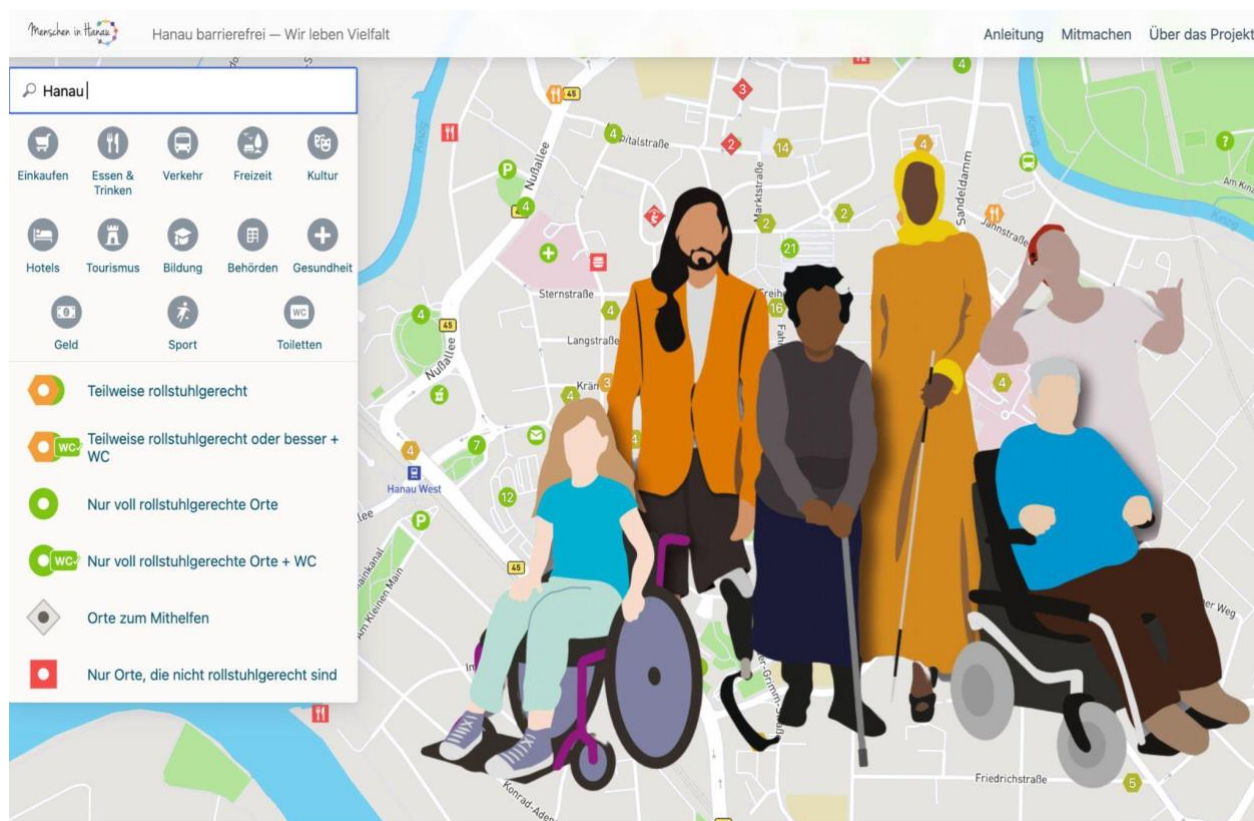


Hanau-Barrierefrei: Eine Stadtplan für ALLE

Anleitung zur Nutzung des Online-Stadtplans



Willkommen auf dem Online-Stadtplan "Hanau-barrierefrei"!



Der Online-Stadtplan "Hanau-barrierefrei" ist ein Gemeinschaftsprojekt von Hanauern für Hanauer.

Von Menschen in Hanau e.V. mit der Unterstützung von Aktion Mensch ins Leben gerufen, soll der Stadtplan eine Alltagserleichterung für Menschen mit und ohne Behinderung sein und für mehr barrierefreie Teilhabe in unserer Stadt sorgen.

Der Stadtplan ermöglicht es allen Bürger*innen, Informationen zu Hanauer Orten und deren Barrierefreiheit zu finden, und selbstständig neue Orte zu testen und dem Stadtplan hinzuzufügen.

In diesem Sinne ist der Stadtplan ein wahres Gemeinschaftsprojekt und lebt von der aktiven Beteiligung von euch, Hanaus engagierten Bürgern*innen.

Um die Handhabe des Stadtplans so einfach wie möglich zu gestalten, haben wir diese Anleitung für euch angelegt.

Wir hoffen, ihr könnt damit mit Spaß und Eifer losziehen, sei es zum im Stadtplan gefundenen barrierefreien Laden eurer Wahl, oder zum neuen Hinzufügen von euren Hanauer Lieblingsorten.

Wir als Verein und Betreiber des Stadtplans begleiten euch natürlich auf diesem Weg und unterstützen wo wir nur können.

Euer Menschen in Hanau e.V.



Inhaltsverzeichnis

1. Orte finden	5
2. Neue Orte hinzufügen	10
2.1 Allgemeine Informationen	12
2.2 Hinkommen	14
2.3 Eingang	17
2.4 Räume / Bereiche	24
2.4 WCs	27
2.5 Klarkommen: zurechtfinden, verstehen, verständigen	32
2.6 Medien vor Ort	33
3. Aufkleber für gecheckte Orte	37
4. Mitmachen	39
4.1 Mitmachen für Alle	39
4.2 Engagiert im Checker-Team	39
4.3 Als Multiplikator	40
5. Events	41
5.1 Check & Map - Events für Organisationen	41
5.2 Sensibilisierungs-Workshops	43
6. Über das Projekt	44
6.1 Werbe-Materialien	45
6.2 Förderprogramm: 1# Barriere weniger	46
7. Fragen und Antworten	48



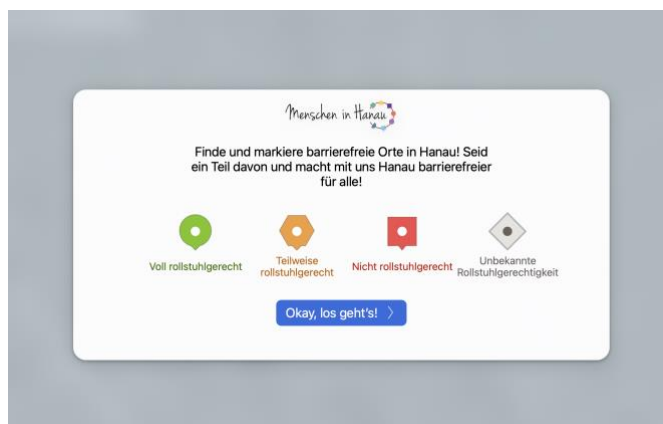


Ein herzliches Willkommen auf Hanau-barrierefrei.de auch von unserem Checker-Team, unseren Alltagshelden für Barrierefreiheit bei Menschen in Hanau.

1. Orte finden



Um neue Orte auf der Karte zu finden, rufe zunächst den Stadtplan unter www.hanau-barrierefrei.de auf.

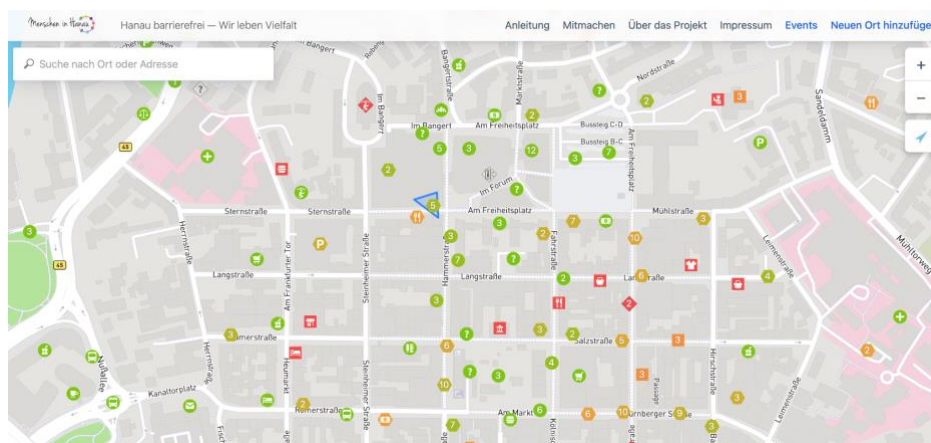


Bist du zum ersten Mal auf der Webseite, öffnet sich das folgende Fenster auf der linken Seite. Mit einem Klick auf den Knopf **“Okay, los gehts”** in dem blauen Feld, kommst du direkt auf die Startseite und kannst mit deiner Suchen beginnen.

Generell gibt es 2 Möglichkeiten, auf der Karte neue Orte zu finden.

1) Die Suchleiste

In der linken oberen Ecke des Stadtplans ist ein leeres Kästchen mit der Beschriftung: **“Suche nach Ort oder Adresse”**.

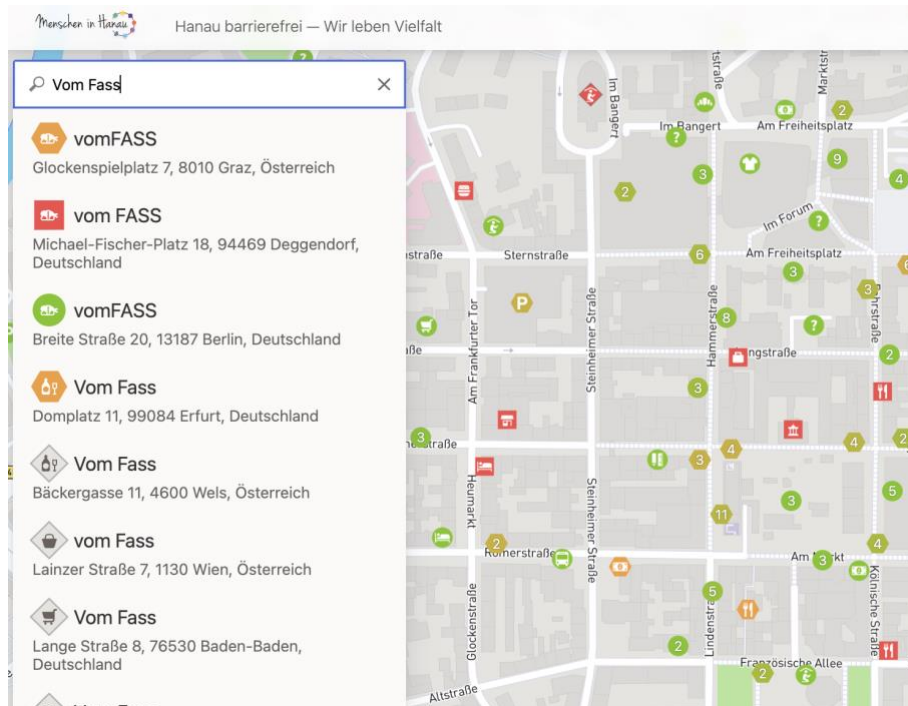


Hier kannst du deinen gewünschten Suchort eingeben. Eine Suchanfrage könnte zum Beispiel so aussehen:

Namen des Geschäfts oder Ortes eingeben:



Menschen in Hanau e.V.
Haus am Steinheimer Tor
Steinheimer Str. 1, 63450 Hanau
www.menschen-in-hanau.de



Du gibst den **Namen des Geschäfts oder Ortes ein**, den du suchst.

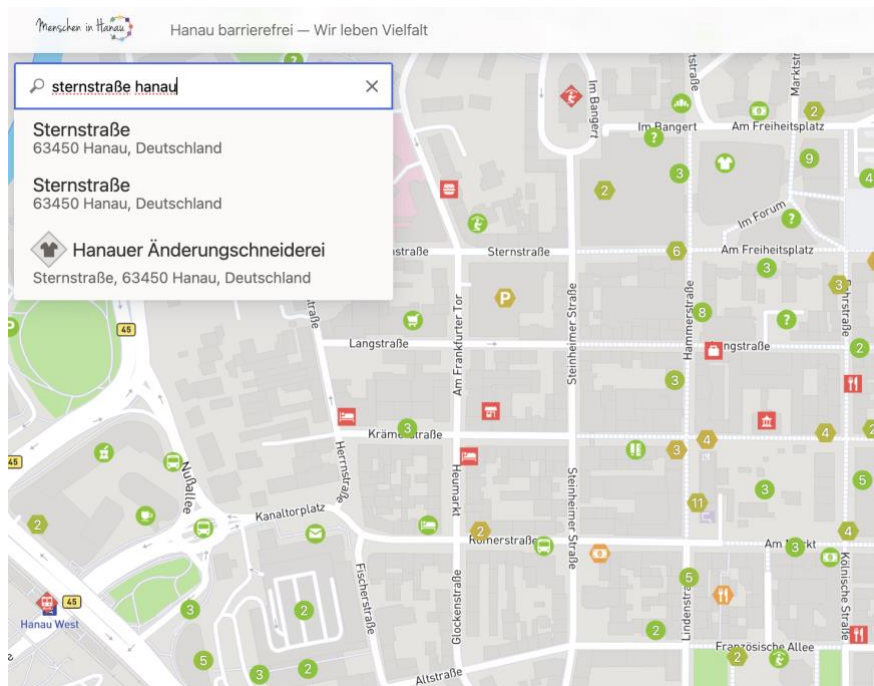
Hier wurde der Laden "vomFass" eingegeben und es öffnet sich eine Leiste mit den verschiedenen auf der Karte gelisteten Einträgen.

Wähle den für dich passenden aus.

Adressen suchen:



Menschen in Hanau e.V.
Haus am Steinheimer Tor
Steinheimer Str. 1, 63450 Hanau
www.menschen-in-hanau.de



Du kennst den genauen Namen des Ladens nicht, den du suchst? Kein Problem!

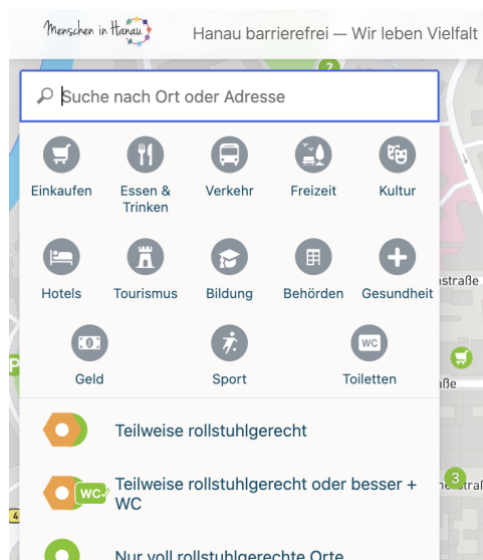
In das Suchfeld kannst du auch deine gesuchte **Adresse eingeben**.

Mit einem Klick auf die angezeigten Optionen, hier als Beispiel die Sternstraße Hanau, zeigt dir die Karte direkt die gewünschte Straße an.

Filter-Möglichkeiten nutzen

Deiner Suche kannst du noch zusätzlich Filter hinzufügen, um zum Beispiel direkt nur rollstuhlgerechte Cafés angezeigt zu bekommen.





Mit einem Klick in das Suchfeld öffnet sich unterhalb ein weiteres Menüfeld.

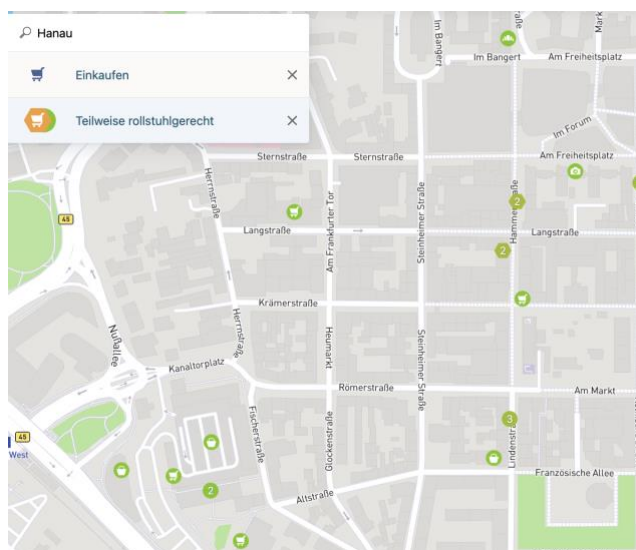
Hier kannst du eine **Kategorie des Ortes** auswählen, wie:

- Einkaufen
- Kultur
- oder Gesundheit.

Auch kannst du auswählen, wie **Zugänglich der Ort** sein soll, zum Beispiel

- Voll rollstuhlgerecht
- Oder auch nur teilweise rollstuhlgerecht sein soll

Die Kriterien wie die **Kategorie des Ortes** oder die **Zugänglichkeit** lassen sich auch einzeln auswählen.



Hast du deine **gewünschten Filter-Möglichkeiten** ausgewählt, kann es losgehen.

Einfach noch deinen **gewünschten Ort oder Adresse** eingeben und mit **Enter bestätigen**.

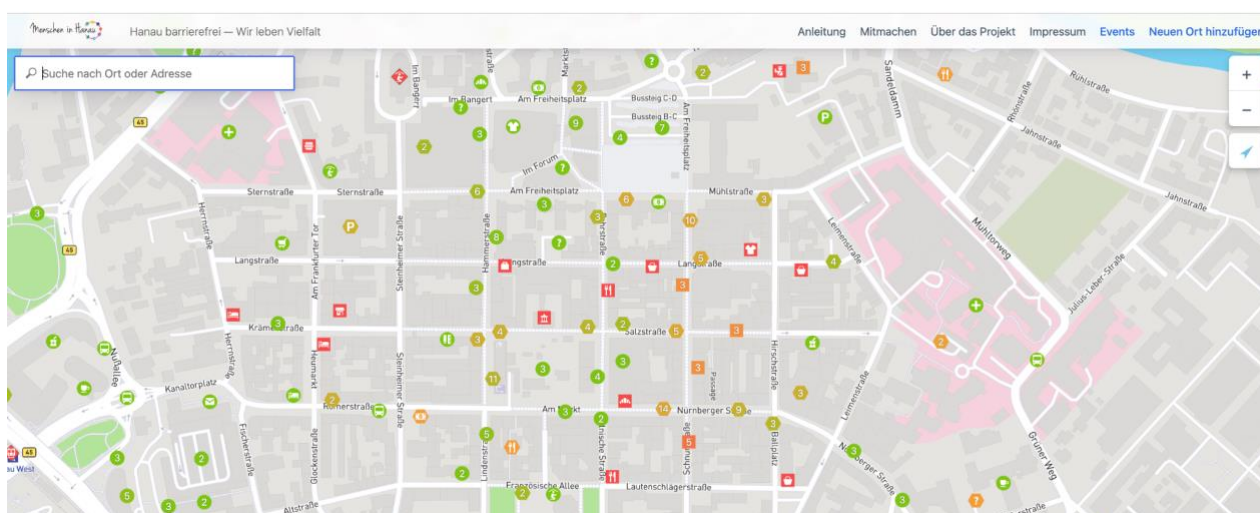
Anschließend siehst du auf der Karte nur noch Orte, die den gefilterten Möglichkeiten entsprechen.

In diesem Fall hier "Einkaufen und teilweise Rollstuhlgerecht".



2) Direkt auf der Karte suchen

Du kennst weder Adresse noch Ort des Geschäfts und möchtest einfach etwas stöbern? Du bist in der Stadt unterwegs und möchtest wissen, was in deiner direkten Nähe für dich ist? Auch das ist möglich!



In der oberen rechten Ecke des Bildes findest du 3 Symbole, die dir bei der Navigation auf der Karte helfen.



- Mit dem Plus und Minus Zeichen kannst du dir die Karte **vergrößern oder verkleinern**



- Mit einem Klick auf den blauen Pfeil bringt die Karte dich genau an den Punkt, an dem du dich gerade aufhältst. Dein GPS muss dafür angeschaltet sein.



Generell kannst du die Karte nach links oder rechts mit dem Mauspfeil verschieben. Eine Hand wie links abgebildet erscheint und erlaubt dir dich auf der Karte zu bewegen. Du musst dafür die Maus gedrückt halten.



2. Neue Orte hinzufügen

Alle können auf Hanau-barrierefrei neue Orte hinzufügen,
ob Menschen mit oder ohne Behinderung,
ob als Einzelperson oder als Verein oder Unternehmen.
Der Stadtplan als Gemeinschaftsprojekt lebt von seiner aktiven Community.

Möchtest du auch mithelfen, unseren Hanauer Stadtplan mit Leben zu füllen?

Dann lege gleich los. Klicke auf der Webseite in der oberen rechten Ecke auf
"Ort hinzufügen".



Anschließend bekommst du einige Informationen, was du zum Checken von Orten benötigst.

Was brauche ich?

- 🕒 Das Checken eines Ortes dauert circa. 15 Min
- 📱 Du benötigst ein Smartphone oder anderes Gerät mit Internet
- 📏 Für einige Fragen benötigst du einen Zollstock oder ein Maßband
(*Kleiner Tipp: Oftmals haben Smartphones Apps zum Messen bereits vorinstalliert. Ansonsten kannst du dir eine App deiner Wahl dafür runterladen*)
- 👤 Oftmals ist es hilfreich, das Personal vor Ort anzusprechen.
 - Es kann dir bei der Beantwortung einiger Fragen helfen und z.B. dabei, wenn du Fotos machen möchtest.

Los geht's mit dem Barriere-Check!



Auf jeder Seite findest du eine Frage, die du beantworten kannst. Im Idealfall schaffst du es, alle Fragen zu beantworten.

Nachdem du eine Frage beantwortet hast, kommst du mit dem "blauen Weiter" - Knopf direkt zur nächsten Frage.
Jederzeit kannst du auch "Zurück" klicken und deine Eingaben noch einmal ändern.

< Zurück

Weiter >

Das Ende des Fragebogens ist erreicht, sobald du statt dem blauen Weiter einen "Abschicken" - Button siehst.

< Zurück

Abschicken

Nachdem du "Abgeschickt" hast, wird dein erfasster Ort auf unserer Onlinekarte für alle sichtbar. Damit können andere sehen, wie barrierefrei ein Ort ist.

Bitte beachte: Nach dem Abschicken kannst du die Angaben nicht mehr ändern! Falls du dann noch Ergänzungen hast oder eine Korrektur notwendig ist, nutze bitte die Funktion "Fehler melden".

2.1 Allgemeine Informationen



Zunächst fragt der Fragebogen eine Reihe allgemeiner Informationen zu dem Ort ab, den du einfügen möchtest.

In *grün kursiver Schrift* findest du die einzelnen Fragen mit Kommentar.

🔍 Bitte suche in der Liste nach dem neuen Ort. Falls du ihn in der Liste nicht findest, wähle „Weiter“.

Versuche hier zunächst Ortsname, Straße & Hausnummer oder den Eigenname des Ortes einzugeben, den du anlegen möchtest.
Falls keine Anzeige erscheint, klicke weiter.

🗺 Wie heißt der neue Standort?

Nutze den offiziellen Namen des Standorts. Achte auf die richtige Schreibweise.

🗺 Verschiebe die Karte, so dass der grüne Punkt genau in der Mitte des Ortes liegt.

In dem du mit der Maus auf die Karte klickst, sie gedrückt hältst und sie nach rechts oder links bewegst, kannst du den grünen Pfeil verschieben.
In der oberen rechten Ecke kannst du entweder die Suchleiste benutzen und die Adresse eingeben oder du nutzt das GPS-Zeichen darunter und der Punkt springt automatisch zu deinem aktuellen Standort.
Schiebe den Punkt dann auf **die Mitte** des Gebäudes, das du aufnimmst.






✓ *Der neue Ort ist ungefähr hier:*

Bestätigen, sofern die Karte es richtig erfasst hat. Andernfalls musst du nochmal zurück und den grünen Punkt erneut anpassen.

 *Zu welchem Ortstyp gehört dieser Ort?*
- *Wie/was ist der genaue Ortstyp?*

Wähle hier die Ober- und Unterkategorie des Ortes aus, der am besten zu deinem Gebäude passt. Bist du dir nicht sicher oder passt gar nichts, dann hast du die Möglichkeit "weiß ich nicht" am unteren Ende der Liste auszuwählen.

 *Adresse und Kontakt*

- *Straße*
- *Hausnummer*
- *Postleitzahl (PLZ)*
- *Stadt oder Gemeinde*
- *Web-Adresse*
- *E-Mail-Adresse*
- *Telefon*



Tipp: Die meisten Informationen des Standortes findest du schnell im Internet über Google. Andernfalls hast du immer die Möglichkeit einen Kassierer/Betreiber des Ortes anzusprechen und die Informationen zu erfragen.

2.2 Hinkommen

 Gibt es eine Haltestelle für Bus oder Bahn in der Nähe?

In der Nähe heißt: Die Haltestelle ist weniger als 10 Minuten / 500 Meter weit weg. (Andernfalls wird es gerade für diejenigen, die schlecht zu Fuß sind oder im Rollstuhl sitzen, schwierig.)

Falls du es nicht weißt, wo die nächste Haltestelle ist, frage gerne eine Bedienung oder schau nach in der [App/Webseite](#) des [RMV](#).

Ihre Fahrtmöglichkeiten

Angaben anpassen

Von:  Zeit:  Abfahrt Ankunft

Nach:  Datum:  

[Zwischenstation einfügen](#)

[Rückfahrt](#) [Weiterfahrt](#) [Anfrage ändern](#) [Neue Anfrage](#) **Verbindung suchen**

Ergebnisse

Bahnhof / Haltestelle	Zeit	Dauer	Umst.	mit	Tarif*
früher Erste Fahrt Erw. / Kind					
Bus & Bahn - Montag, 21.10.24					
✓ Hanau Freiheitsplatz Hanau Hauptbahnhof/Auheimer Straße	10:43 ab 10:55 an	0:24	0	  	Verbindung liegt in der Vergangenheit
Details Zwischenhalte Karte Textansicht Info-Mail					
10:36 ab Hammerstraße 1 63450 Hanau  Fußweg 7 Min., ca. 421 m					
10:43 an Hanau Freiheitsplatz - Einstieg 10:43 ab Bussteig C2					



Wenn du dort die Adresse des Gebäudes und ein ausgedachtes Ziel eingibst, in diesem Fall Hammerstraße 1 und Hanau HBF, dann zeigt dir die App den Fußweg/die Zeit zur nächsten Haltestelle an.

Hier: 7 min Fußweg von der Hammerstraße zum Freiheitsplatz.

P Gibt es hier einen Parkplatz für Menschen mit Behinderung?

Das heißt, der Parkplatz gehört direkt zum Ort und ist eindeutig gekennzeichnet.

Eine eindeutige Kennzeichnung des Parkplatzes ist ein Schild vor dem Parkplatz.

In diesem Fall zählen wir auch eine Markierung auf dem Boden als Beschilderung.

Hier sind einige Beispiele für euch:



 Beschreibe, wo sich der Parkplatz für Menschen mit Behinderung befindet.

Eine kurze Erklärung ist hier völlig ausreichend. Ein Beispiel:



Der Parkplatz befindet sich auf der gleichen Straßenseite des Geschäft circa 5m entfernt. Die Laufrichtung ist nach links vom Blick auf das Geschäft ausgehend.

-  Wie breit ist der Parkplatz? (cm)
-  Wie lang ist der Parkplatz? (cm)

Ein Behindertenparkplatz muss mindestens 3,5m breit und 5 Meter lang sein. Ein normaler Parkplatz als Vergleich hat meist nur eine Breite von 2,3m.

Menschen mit Behinderung brauchen oftmals einen größeren Parkplatz, um zum Beispiel Rollstühle sicher ein- bzw. ausladen zu können.

Nutze zum Messen dein Maßband oder dein Handy.



2.3 Eingang

Gibt es einen Eingang?

Die Frage bezieht sich auf den Haupteingang des Gebäudes oder des Ortes. Weitere Fragen zur Barrierefreiheit des Eingangs kommen anschließend.

Je nachdem ob eine Frage mit "Ja", "Nein", oder "Weiß ich nicht" beantwortet wird, tauchen einige unterschiedliche Fragen im Fragebogen auf. Hier in der Anleitung haben wir alle aufgelistet. Also, bitte nicht wundern, wenn die Fragen in einer anderen Reihenfolge oder manche auch gar nicht für euch auftauchen.

Bitte mache ein Foto vom Haupteingang.

Auf dem Foto sollte man alle wichtigen Merkmale (Tür, Stufen, Rampe, usw.) erkennen. Stelle gleichzeitig sicher, dass man keine identifizierbaren Personen oder Nummernschilder sieht.

Bitte mache ein Foto vom Haupteingang.

Choose file...

Browse

Über den Knopf "Browse" kannst du direkt ein Bild aus deiner Datenbank hochladen oder es sofort mit dem Handy aufnehmen.

Bitte mache noch ein zweites Foto vom Eingang.

Falls sinnvoll, zum Beispiel, wenn man aus einer anderen Perspektive noch weitere wichtige Merkmale sieht.



Ist der Eingang stufenlos?

Stufenloser Eingang heißt:

- Es gibt keine Stufe.
- Oder: Es gibt nur eine kleine Stufe bis 2 Zentimeter Höhe.
- Oder: Es gibt eine fest angebaute Rampe.



In diesem Beispiel hat der Haupteingang des Lindenaubads zwar Stufen, aber da es eine fest angebaute Rampe gibt, gilt er als stufenlos.

Eine kleine Stufe bis 2 cm ist auch unproblematisch und schaffbar für Rollstuhlfahrer. Es sollten allerdings nicht mehrere hintereinander sein, da dadurch ein zu hoher Absatz entstehen würde.



Gibt es einen separaten barrierefreien Eingang?

Ein barrierefreier Eingang ist ebenerdig, das heißt stufenlos oder über eine fest installierte Rampe erreichbar. Oft weist ein Rollstuhl-Symbol daraufhin oder ein Schild, das den Weg beschreibt. Im Zweifel: nachfragen!

Ein separater barrierefreier Eingang kann zum Beispiel eine Seitentür ins Gebäude sein.

Bitte mach ein Foto vom barrierefreien Eingang.

Achte darauf, dass man die Merkmale des Eingangs, z.B. Rampe, Tür, Geländer gut sehen kann.

Hinweis: Die nächsten 5 Fragen tauchen nur auf, sofern eingegeben wurde, das der Eingang nicht stufenlos ist und es keinen barrierefreien Extra-Eingang gibt. Springe einfach zur nächsten Frage, die für dich relevant ist.

Wie viele Stufen gibt es?

Zähle die Anzahl der Stufen zum Haupteingang.

Wie hoch ist eine Stufe?

Die Anzahl der Stufen bitte in cm angeben.

Gibt es auf einer oder beiden Seiten einen Handlauf?

Ein Handlauf dient als Festhalte- und Führungsmöglichkeit in Griffhöhe für die Hände.

Falls es den Handlauf nur teilweise gibt, bitte „Weiß ich nicht“ oder „Nein“ auswählen.



Teilweise kann zum Beispiel heißen, dass es den Handlauf nur für einen kleinen Abschnitt der Treppe gibt.



○ Gibt es einen Kontraststreifen an den Stufenenden?


Kontraststreifen an den Stufenenden helfen Menschen dabei festzustellen, wo eine Stufe anfängt und aufhört.

In öffentlichen Gebäuden gibt es eine Pflicht für Kontraststreifen an jedem Stufenende.

In Treppenhäusern hingegen langt ein Kontraststreifen für die jeweils erste und letzte Stufe.

Kontraststreifen können unterschiedliche Farben haben, wie zum Beispiel in diesem Bild schwarz oder im darüberliegenden gelb.

Wichtig ist ein ausreichender Kontrast / Unterschied zur Farbe der Stufe.



Gibt es eine mobile Rampe?

Mobile Rampen liegen oftmals direkt neben dem Haupteingang innen oder außen. Manchmal gibt es ein Schild, das darauf hinweist oder man muss den Betreiber des Ortes gezielt danach fragen.



Kann man mit dem Rollstuhl durch die Tür fahren?

Das heißt: Die Tür ist 90 Zentimeter breit oder breiter.

Ist die Türe aus Glas?

Ja = Die Tür ist ausschließlich aus Glas

Nein = Die Tür ist nicht aus Glas oder hat Glaselemente, ist aber durch einen Rahmen oder andere Materialien als Tür erkennbar

Info: Reine Glastüren haben keine Kontraste und sind damit für Menschen mit Sehbehinderungen oftmals nur schwer zu erkennen.



Ist die Tür in Sichthöhe mit farblichen Kontrasten gestaltet?



Farbliche Kontraste machen es Menschen mit Sehbehinderungen einfacher Türen zu erkennen.

In folgendem Beispiel hier, hat die Tür zwar einen Rahmen und ist damit als Tür erkennbar, sie hat aber keine ausreichenden farblichen Kontraste in Sichthöhe.



Farbliche Kontraste können zum Beispiel Klebestreifen, Türschilder, Aufkleber und alle weitere sein, was es Menschen erlaubt, den Unterschied zum durchsichtigen Glas zu erkennen.

Geht die Türe automatisch auf?

Als automatische Türen gelten solche, die sich von alleine öffnen, wenn ein Besucher ihnen nahe kommt.

Muss man am Haupteingang eine Klingel benutzen?

Ohne das Benutzen von Klingeln kommt man nicht in das Gebäude / Geschäft. Oftmals ist das zum Beispiel bei Arztpraxen der Fall. Für die Erreichbarkeit der Klingeln für Rollstuhlfahrer ist wichtig, dass sie in Greifhöhe im Bereich zwischen 85 cm und 105 cm liegen.



Gibt es eine Gegensprechanlage?

Eine Gegensprechanlage ist meist direkt bei der Klingel zu finden. Über einen Lautsprecher könnt ihr mit dem Gebäudebesitzer sprechen.

Dürfen Assistenz-Hunde mit rein?

Ein Assistenzhund unterstützt zum Beispiel Menschen mit Sehbehinderung, Diabetes, Epilepsie und vielen anderen Fällen.

Der Besitzer eines Assistenzhundes hat einen Ausweis für den speziell ausgebildeten Hund.

Viele Ladenbesitzer sind sich dessen nicht bewusst, aber es gibt eine Duldungspflicht für Assistenzhunde in Geschäften.

Die Assistenzhunde dürfen mit an Orte, wo normalerweise Hunde nicht erlaubt sind, wie Kinos, Geschäfte, Veranstaltungen oder sogar Lebensmittelläden.



2.4 Räume / Bereiche

Kommt man ohne Stufen in alle Räume oder Bereiche?

Ohne Stufen heißt:

- Es gibt keine Stufen.
- Oder: Es gibt nur eine kleine Stufe bis 2 Zentimeter Höhe.
- Oder: Es gibt einen rollstuhlgerechten Aufzug.
(Aufzugskabine mindestens 1,1 Meter breit und 1,4 Meter tief.
Aufzugstür mindestens 90 Zentimeter breit.)
- Oder: Es gibt eine fest angebaute Rampe.

Hinweis: Die folgenden 4 Fragen sind nur wichtig, wenn man nicht ohne Stufen in alle Räume kommt. Mache einfach bei der Frage weiter, die in deinem Fragebogen als nächstes erscheint.

Kommt man ohne Stufen in alle wichtigen Räume oder Bereiche?

Wähle nur „Ja“, wenn folgendes zutrifft:

- Es gibt keine Stufen zu den wichtigsten Räumen oder Bereichen.
- Oder: Es gibt nur eine kleine Stufe zu den wichtigsten Räumen oder Bereichen – bis 2 Zentimeter Höhe.
- Oder: Es gibt einen rollstuhlgerechten Aufzug. (Aufzugskabine mindestens 1,1 Meter breit und 1,4 Meter tief. Aufzugstür mindestens 90 Zentimeter breit.)
- Oder: Es gibt eine fest angebaute Rampe.

Was die wichtigsten Räume und Bereiche eines Gebäudes sind, bleibt in der Entscheidung dir überlassen und kann sich von Ort zu Ort unterscheiden.

Manchmal kann keine perfekte Entscheidung getroffen werden. Wir freuen uns, wenn du dran bleibst und einträgst, was für dich persönlich am meisten Sinn macht.



Beispiele:

- **Ärzte:** Wenn mindestens ein Behandlungszimmer vollständig barrierefrei zugänglich ist und alle Dienste des Arztes dadurch komplett in Anspruch genommen werden können. Andernfalls wären nicht alle wichtigen Räume zugänglich.
- **Geschäfte:** Die Kasse und die Verkaufsräume sind zugänglich.

□ Wie viele Stufen gibt es?

Das heißt: Über wie viele Stufen muss man, um in die wichtigsten Räume und Bereiche vor Ort zu kommen?

📏 Wie hoch ist eine Stufe

Bitte in cm angeben. Messe hier die Höchste der Stufen, falls sie unterschiedlich hoch sein sollten.

♿ Gibt es eine mobile Rampe?

Eine mobile Rampe besteht oft aus Aluminium und lässt sich nach Bedarf an Stufen anlegen und wieder entfernen. Im Zweifel: nachfragen!

In Hanau sieht man auch oft die bekannten Lego-Rampen. Diese zählen auch als mobile Rampe.



 Kommt man vor Ort mit dem Rollstuhl oder Rollator durch alle Türen oder schmalere Stellen?

Damit man durchkommt, müssen Türen oder Wege 80 Zentimeter breit oder breiter sein.

 Gibt es noch wichtige Hinweise zur Zugänglichkeit der Räume oder Bereiche?

Hier hast du die Möglichkeit weiteres wichtiges in das Textfeld einzutragen. Wir wissen, manchmal kann der Fragebogen die Realität nicht vollständig abbilden. In kurzen und knappen Sätzen kannst du hier eine Ergänzung da lassen, zum Beispiel zu den wichtigen Räumen, welcher nicht zugänglich ist oder was dir sonst aufgefallen ist.

Insgesamt: Wie rollstuhlgerecht ist dieser Ort?

- Voll (Eingang hat keine Stufen und alle Räume sind ohne Stufen zugänglich)
- Teilweise (Eingang hat eine Stufe mit ≤ 7 cm Höhe, die meisten Räume sind stufenlos erreichbar)
- Gar nicht (Eingang hat eine hohe oder mehrere Stufen, keiner der Räume ist zugänglich)

Hier WC nicht berücksichtigen. In dieser Farbe wird der Ort dann auf der Karte angezeigt.

Treffe deine persönliche Wahl so gut es kannst. Die Bewertung nimmt zunächst leider keinen Bezug auf Menschen mit anderen Behinderungen. Wir bitten dich hier die Bewertung für Rollstuhlfahrer in den Vordergrund zu stellen.

2.4 WCs





Gibt es ein WC?

In der Frage geht es erstmal darum, ob überhaupt eine Toilette vorhanden ist. Ob die Toilette behindertengerecht oder nicht ist, wird anschließend gefragt.

Ist das WC rollstuhlgerecht?

Rollstuhlgerecht heißt:

- Die Toilette ist mit einem Rollstuhl gut zu erreichen.
 - *Der Weg zur Toilette ist als Rollstuhlfahrer möglich.*
 - *Der Innenraum der Toilette wird nicht als Stauraum genutzt und die Toilette selbst ist somit nicht zugänglich.*
- Die Tür zur Toilette ist mindestens 90 Zentimeter breit.
- Es gibt genug Platz im Raum (mindestens 1,5 Meter x 1,5 Meter).
- Die Toilette ist etwas höher als gewöhnlich.
 - Allgemein beträgt die Höhe eines WC-Beckens 40 - 43 cm .



- Für die Nutzung vom Rollstuhl aus sind 46 - 48 cm vorgeschrieben. (Höhe ergibt sich aus der durchschnittlichen Sitzhöhe von diversen Rollstühlen)
-
- An der Toilette gibt es Haltegriffe.
- Das Waschbecken ist mit einem Rollstuhl unterfahrbar.
 - Die Höhe der Vorderkante des Waschbeckens sollte nicht höher als 80 cm sein.
 - Die Tiefe zum Unterfahren sollte mindestens 45 cm betragen, unterscheidet sich zwischen kleinem Handwaschbecken und größeren Becken (Wandabstand, evtl. Hindernis Siphon!)



Hinweis: Je nachdem, ob die folgende Frage mit "Ja", "Nein" oder "Teilweise" beantwortet wird tauchen unterschiedliche Fragen als nächstes auf. Scrolle zu der Frage die für dich als nächstes zutrifft.

🕒 **Teilweise barrierefrei:** Im WC-Raum gibt es diese Sachen:

- Das Waschbecken ist mit einem Rollstuhl unterfahrbar.



- Die Toilette ist etwas höher als gewöhnlich.
- Die Toilette ist mit einem Rollstuhl gut zu erreichen.
- Die Tür zur Toilette ist mindestens 90 Zentimeter breit.
- Es gibt genug Platz im Raum (mindestens 1,5 Meter x 1,5 Meter).

Mit einem Klick in die Kästchen kannst du die Merkmale auswählen, die barrierefrei sind.

Hat das WC Haltegriffe?

Haltegriffe sind wichtig für Rollstuhlfahrer, um sich abstützen zu können. Auf dem Bild der vorherigen Seite kannst du ein Beispielhaftes Bild von Haltegriffen sehen.

Bitte mache ein Foto vom WC-Raum.

Versuche auf dem Foto möglichst den ganzen Raum abzubilden. Idealerweise sind keine Personen auf dem Bild zu sehen.

Bitte mache noch ein Foto vom WC-Raum.

Falls sinnvoll, zum Beispiel, wenn man aus einer anderen Perspektive noch weitere wichtige Merkmale sieht.

Hat die Toilette eine Notrufschnur, die bis sehr nahe zum Boden reicht?





Halte Ausschau nach einer roten Schnur, die neben der Toilette bis sehr nahe zum Boden hängt.

Sie muss Menschen, die von der Toilette gefallen sind, es auch vom Boden aus erlauben, an der Schnur zu ziehen und den Notruf zu betätigen.

Extra: Falls du mit dem Betreiber der Örtlichkeit in Kontakt bist, könntet ihr evtl. zusammen die Notrufschnur testen.

➡ Gibt es eine (klappbare oder feste) Liege für Erwachsene?



Halte nach einer Liege Ausschau, die fest installiert ist oder sich aufklappen lässt.



Manche Menschen können ohne solche Liegen keine Toilette eigenständig benutzen, da sie Liegemöglichkeiten zum Aus- und Ankleiden benötigen oder den Raum für einen Windel oder Katheterwechsel brauchen.

 Benötigt man einen Euroschlüssel, um die Toilette zu verwenden?



Ob ein Euroschlüssel zum Öffnen der Toilette notwendig ist, erfährst du oftmals durch einen angebrachten Aufkleber oder durch Fragen des Besitzers der Einrichtung.

Euroschlüssel können von Menschen mit einem gewissen Behindertengrad beantragt werden und erlaubt es ihnen, Behinderten-Toiletten in zum Beispiel öffentlichen Gebäuden wie Bahnhöfen, Autobahnraststätten, Hochschulen, Freizeitanlagen, Kaufhäusern etc. eigenständig zu nutzen.

 Gibt es weitere Informationen zum WC-Raum?

In der folgenden Zeile hier kannst du weitere wichtige Informationen zur Toilette angeben, wie z.B.:

- wie viel cm hoch das Waschbecken ist
- ob der Toilettenraum zugestellt ist
- und weiteres, was du als wichtig empfindest.

Bitte achte so gut du kannst auf eine korrekte Rechtschreibung und Zeichensetzung.



2.5 Klarkommen: zurechtfinden, verstehen, verständigen

Gibt es hier Leitsysteme für blinde Menschen?

Bei einem Leitsystem für Blinde handelt es sich um Wegweiser auf dem Boden zum Ertasten. Blinde Menschen können mit ihren Blindenstöcken den vormarkierten Wegen entlang zum Ziel laufen.





Gibt es hier (Tür-)Schilder in Blindenschrift?



Blindenschrift, auch Braille-Schrift genannt, ist eine ertastbare Punktschrift. Kleine Bunte werden in verschiedenen Kombinationen zueinander angeordnet und der/die Sehbehinderte kann die Zeichen ertasten.

Halte auf Schildern oder Türen Ausschau nach Braille-Schrift.

2.6 Medien vor Ort

Medien vor Ort können zum Beispiel sein:



- Speise-Karten
- Durchsagen
- Anzeigen und Bildschirme
- und vieles mehr.

Gibt es hier Infos zum Anhören?

Infos zum Anhören können zum Beispiel sein:

- Audio-Guide,
- Erklär-Kioske,
- Audio-Deskription,
- Durchsagen über Lautsprecher

Bitte frag im Zweifel nach.

Beschreibe die Infos zum Anhören kurz.

Hier kannst du kurz beschreiben, welche Infos zum Anhören es gibt und eventuell auch wo und wie man sie bekommen kann.

Gibt es Infos in Blindenschrift?

Infos zum Anhören können zum Beispiel sein:

- Broschüren,
- Dokumente,
- Flyer,

Bitte frag im Zweifel nach.

Beschreibe die Infos in Blindenschrift kurz.

Hier kannst du kurz beschreiben, welche Infos es in Blindenschrift gibt und eventuell auch wo und wie man sie erhalten kann.

Gibt es hier Infos, die in Leichter oder einfacher Sprache geschrieben sind



Leichte Sprache ist eine vereinfachte Form der Alltagssprache. Mit möglichst einfachen Worten, kurzen Sätzen und oftmals zugehörigen passenden Bildern, wird es so leichter, den Inhalt von Texten zu verstehen.

Viele Menschen können von einfacher Sprache profitieren, wie Menschen mit geistigen Behinderungen, funktionalem Analphabetismus, Demenz oder Menschen, die Sprachen gerade neu erlernen.

Der Unterschied zwischen leichter und einfacher Sprache ist, dass leichte Sprache gewissen Regeln und Strukturen folgt und einfache Sprache nicht. Beide haben das Ziel, Texte verständlicher zu machen.

Infos in leichter oder einfacher Sprache sind oftmals:

- Broschüren,
- Dokumente,
- Flyer,

Bitte frag im Zweifel nach.

 **Beschreibe die Infos in Leichter oder einfacher Sprache.**

Hier kannst du kurz beschreiben, welche Infos es in leichter oder einfacher Sprache gibt und eventuell auch wo und wie man sie erhalten kann.

 **Gibt es hier eine induktive Höranlage für Menschen mit Hörgerät?**



Menschen in Hanau e.V.
Haus am Steinheimer Tor
Steinheimer Str. 1, 63450 Hanau
www.menschen-in-hanau.de



Eine induktive Höranlage übermittelt Ton zum Beispiel direkt von einem Mikrophon bei einer Veranstaltung zum Hörgerät eines Menschen mit Hörbehinderung.

Informationen dazu, ob es eine induktive Höranlage gibt, gibt es oftmals über einen Aushang oder man muss beim Veranstalter selbst direkt nachfragen.

Läuft hier Musik im Hintergrund?

Ob Musik läuft, kann wichtig sein für Menschen mit Autismus oder Aufmerksamkeitsdefizit-Syndrom (ADS). Sie können laute Musik schnell als äußerst stressig wahrnehmen.

In manchen Geschäften gibt es deswegen sogar extra Stille Stunden, in denen die Musik ausgeschaltet, das Licht gedämpft und manchmal auch nur wenig Ware eingeräumt wird, um alle Sinneseindrücke zu vermindern und den Einkauf so angenehmer zu machen.

Gibt es hier kostenloses, offenes W-LAN?

Die Informationen zum W-Lan kann man oft auf Schildern im Geschäft finden oder sie müssen direkt beim Betreiber erfragt werden.

 Gibt es weitere Informationen für Menschen mit Behinderungen zu diesem Ort?



Zum Beispiel:

- Gebärdensprache,
- Assistenz,
- Wegweiser

Wenn du "Ja" wählst, erscheint ein freies Feld, in welches du alle zusätzlichen Informationen, die dir aufgefallen sind, eintragen kannst.

 Schreibe sie hier auf.

Trage die Informationen in das freie Feld hier ein. Bitte achte so gut du kannst auf Rechtschreibung und Zeichensetzung.

Schreibe möglichst kurz und knapp.

 Füge noch ein Foto hinzu, falls sinnvoll.


Hier kannst du noch ein passendes extra Foto hinzufügen, das deine weiteren Informationen beschreibt.

 Abschicken!!!

Du hast es fast geschafft. Klicke in der oberen rechten Ecke noch auf **Abschicken**, um deine Informationen auf der Karte final einzutragen.



3. Aufkleber für gecheckte Orte

Alle Orte, die auf Barrierefreiheit geprüft wurden, haben die Möglichkeit, einen Aufkleber  zu erhalten.

Der Aufkleber signalisiert Passanten und Geschäftskunden, dass der Ort überprüft wurde und alle Informationen online auf www.hanau-barrierefrei.de zu finden sind.

Orte können so Ihren Einsatz für Barrierefreiheit deutlich machen.



Über einen individuellen QR-Code auf dem Aufkleber, landen die Kunden direkt auf allen Informationen zum Ort, wie zum Beispiel ob es eine Behindertentoilette gibt oder ob alle wichtigen Räume mit dem Rollstuhl erreichbar sind.

Das kann Menschen bei der Entscheidung helfen, ob der Ort für sie zugänglich ist und sie hineingehen können oder nicht.

Der Aufkleber wird an der Innenseite eines Schaufensters angebracht.

Er kann somit ideal von interessierten Kunden gesehen und gescannt werden und ist wetterfest.

Auch lässt er sich bei Bedarf wieder leicht ablösen.



Aufkleber für neu überprüfte Orte

1. Du hast einen Ort neu auf der Karte aufgenommen?

Dann freuen wir uns, wenn du bei den Betreibern*innen Werbung für unseren Aufkleber machst.

Die Betreiber*innen haben gleich Interesse an dem Aufkleber verkündet?

Super, dann schicke uns eine Mail an map@menschen-in-hanau.eu mit den Kontaktdaten des Ortes (Name, Adresse, Email, Telefonnummer).

Unser Checker-Team wird anschließend Kontakt mit dem Ort aufnehmen und einen der Aufkleber vorbeibringen.

2. Du bist selbst Betreiber*in eines Hanauer-Ortes und hast Interesse an einem Aufkleber?

Dann freuen wir uns sehr, wenn du uns an map@menschen-in-hanau.eu. Wir nehmen anschließend Kontakt auf und kommen für einen Check und eine Aufkleber-Vergabe vorbei.



4. Mitmachen

4.1 Mitmachen für Alle

Alle können dabei helfen, selbstständig Informationen auf den Hanau-barrierefrei – Stadtplan einzutragen. Man testet Orte auf Barrierefreiheit und trägt das Ergebnis in die Karte ein. Zum Beispiel kann man das Lieblingscafé, den Supermarkt oder den Arbeitsplatz testen.

Auch wenn euch Eintragungen auf der Karte auffallen, die falsch sind und verbessert werden müssen, könnt ihr uns jederzeit [schreiben!](#)

Möchtet ihr nicht alleine Gebäude testen gehen, sondern lieber in einer Gruppe zusammen mit anderen? Dann schließt euch entweder unserem Checker-Team an oder haltet Ausschau nach einzelnen Events in unserem [Veranstaltungskalender](#) oder auf www.hanau-barrierefrei.de

4.2 Engagiert im Checker-Team

Das [Checker-Team](#), auch die „Alltagsprofis für Barrierefreiheit“ genannt, sind engagierte Menschen, mit und ohne Behinderung, die Hanau dabei unterstützen, Stück für Stück inklusiver zu werden. Sie sind unsere Experten und testen Orte für die barrierefreie Karte. Alle sind willkommen.

Unser Checker-Treffen wie auch unsere „Hanau-barrierefrei“-Treffen finden einmal im Monat statt und alle Termine findest du in unserem [Kalender](#).

Also, wenn du das Projekt mit organisieren, verwalten oder noch mehr über das Testen von Gebäuden erfahren möchtest, dann bist du hier genau richtig.

Wir brauchen stets tatkräftige Unterstützung!



4.3 Als Multiplikator

Als Multiplikator kannst du das Projekt Hanau-barrierefrei auf verschiedene Weise unterstützen.

Du kannst:

- Deine Freunde, Organisationen und dein Unternehmen für das Projekt begeistern.
- Du kannst nach einer Einweisung durch unser Checker Team selbst Check&Map-Events planen. Heißt, mit kleinen Gruppen eigenständig zum Kartieren losziehen.
- Du kannst bei der Verteilung von Werbematerialien unterstützen.

Hast du Interesse daran? Dann [melde dich](#) bei uns jederzeit.



Checker-Team zu Besuch im Twentywaysout Hanau.



5. Events

Im Jahr veranstalten wir viele Aktionen, bei denen alle mitmachen können. Unsere öffentlichen Events sind stets in unserem [Veranstaltungskalender](#) oder auf www.hanau-barrierefrei.de für euch zu finden.

Neben unseren öffentlichen Events bieten wir auch Aktionen für Gruppen, Unternehmen und Organisationen an.

5.1 Check & Map - Events für Organisationen

Corporate Social Responsibility: Gemeinsam auf Check & Map-Aktion

“Corporate Social Responsibility” (CSR) nimmt eine immer zentralere Rolle ein. Unternehmen und Organisationen haben die Möglichkeit, sich durch soziale Aktionen gesellschaftlich in ihrer Region einzubringen, zusammen einen nachhaltigen Beitrag zu leisten und gleichzeitig einen Mehrwert für Mitarbeitende und die Unternehmenskultur zu generieren.

Als Menschen in Hanau e.V. freuen wir uns, Hanauer Gruppen, Unternehmen und Organisationen zu gemeinsamen Kartierungs-Aktionen einzuladen.

Mitmachen lohnt sich!

Die Check & Map - Aktionen bieten eine unkomplizierte Möglichkeit, Mitarbeiterinnen und Mitarbeitern im Rahmen von CSR-Maßnahmen eine sinnvolle Tätigkeit zu ermöglichen, die nicht nur den Teamzusammenhalt stärkt, sondern auch Bewusstsein für Barrierefreiheit und Inklusion schafft und dabei unterstützen kann interne Veränderungsprozesse anzustoßen.

Messbarer und sichtbarer Impact



Menschen in Hanau e.V.
Haus am Steinheimer Tor
Steinheimer Str. 1, 63450 Hanau
www.menschen-in-hanau.de



Durch den Einsatz unserer Online-Karte können die Ergebnisse der Check & Map – Aktion in einer kleinen Statistik festgehalten werden. So ist der Impact direkt für alle messbar und die neuen Markierungen sind online einzusehen, sodass sich auch ein Erfolgserlebnis bei den Teilnehmern einstellen kann.

✓ **Bewährtes Format**

Die Kartierungs-Aktionen werden bereits in vielen weiteren Städten erfolgreich durchgeführt. Ursprünglich von unserem Kooperationspartner, den Sozialhelden e.V. in Berlin aufgesetzt, haben bereits viele Unternehmen wie ImmobilienScout24, ERGO, Booking.com und MEININGER Hotels an dem Format erfolgreich teilgenommen.

Mit unserem Checker-Team können auch wir hier in Hanau eine professionelle Umsetzung der Aktion gewährleisten und viele spannende Informationen zum Thema vermitteln.

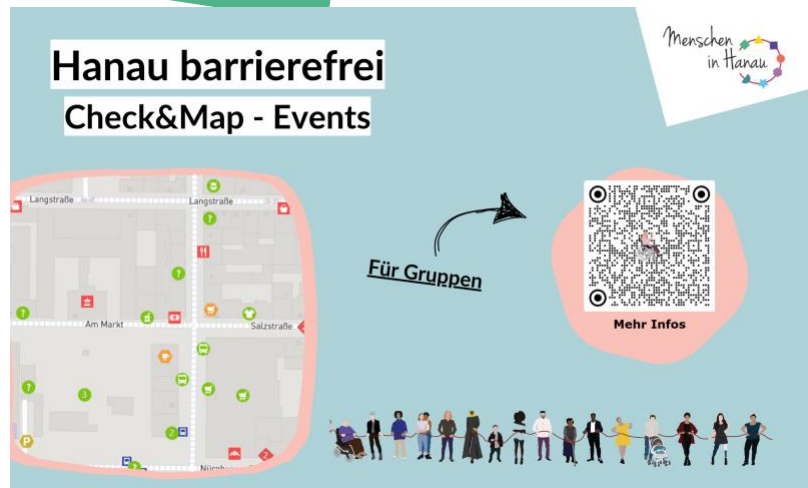
Interesse geweckt?

Dann kontaktiert uns gerne unter map@menschen-in-hanau.eu. Wir freuen uns auf euch!

Für mehr Informationen zum Projekt [hier](#).



Menschen in Hanau e.V.
Haus am Steinheimer Tor
Steinheimer Str. 1, 63450 Hanau
www.menschen-in-hanau.de



5.2 Sensibilisierungs-Workshops

Das Checker-Team veranstaltet regelmäßig Sensibilisierungs-Workshops für Organisationen und im Rahmen von besonderen Aktionstagen.

Bei den Workshops hat jede:r Mal die Möglichkeit in die Haut eines anderen zu schlüpfen und hautnah zu erfahren: wie ist es, nichts oder nur wenig sehen, hören oder nicht gehen zu können....

Mit einem voll gepackten Aktions-Koffer wird unter fachkundiger Anleitung über mehrere Stunden verschiedenes ausprobiert und gemeinsam über die gemachten Erfahrungen anschließend reflektiert.

Der Workshop verdeutlicht spielerisch die Bedeutung von Inklusion und Barrierefreiheit und erlaubt es einzelnen wie auch Teams, neue spannende Erfahrungen zu machen.

Interessierte Organisationen und Gruppen sind herzlich eingeladen, [Kontakt mit uns aufzunehmen](#).

Weitere Informationen gibt's in einem Erlebnisbericht auf unserer [Webseite](#).





Sensibilisierungs-Workshop mit den Handballern der HSG Hanau

6. Über das Projekt

Warum es eine barrierefreie Karte für Hanau braucht?

Viele Menschen in Hanau wollen wissen, ob öffentliche Orte wie Geschäfte, Restaurants und Bahnhöfe leicht zu erreichen und nutzbar sind für Menschen mit und ohne Beeinträchtigungen. Dazu müssen sie wissen, wie man dorthin kommt, ob man mit dem Rollstuhl oder Rollator reinkommt, ob zusätzliche Informationen für Menschen mit Seh- und Hörbeeinträchtigung verfügbar sind und wie man am Ort selbst zurechtkommt.

Aus diesem Grund haben wir als Menschen in Hanau e.V. die Karte Hanau-barrierefrei.de ins Leben gerufen. Dank einer Förderung durch [Aktion Mensch](#) freuen wir uns, das Projekt gemeinsam mit euch umzusetzen.

Unser [Checker-Team](#) überprüft Hanauer Orte bereits seit dem Jahr 2017 auf Barrierefreiheit. Die Einführung der Karte Hanau-barrierefrei war da nur der logisch nächste Schritt, um die Ergebnisse der Barrierefreiheits-Checks auch in ein optisch ansprechendes und gut strukturiertes Format zu bringen.



Menschen in Hanau e.V.
Haus am Steinheimer Tor
Steinheimer Str. 1, 63450 Hanau
www.menschen-in-hanau.de



Mit dem Verein [Sozialhelden e.V.](#) und dem digitalen Stadtplan [Wheelmap](#) haben wir da den optimalen Partner gefunden, der uns bei der Umsetzung dieser Vision unterstützt. Uns war von Anfang an wichtig, Menschen mit allen Behinderungen mit einzubeziehen, weswegen unser Stadtplan zwar auf der Wheelmap basiert, aber Informationen für alle Behinderungen mit abfragt (nicht sehen, -gehen, -hören oder -verstehen können).

In den nächsten Jahren möchten wir gemeinsam mit allen Hanauer interessierten Personen und Organisationen an dem Projekt weiterarbeiten und es kontinuierlich verbessern, damit die Barrierefreiheits-Karte möglichst vielen Menschen in unserer Stadt hilft. Wir freuen uns über jede Unterstützung dabei!





6.1 Werbe-Materialien

Du möchtest selbstständig Orte in Hanau besuchen und möchtest gerne Werbematerialien mit ausgeben? Oder dir fällt es vielleicht einfacher Ortsbetreiber*innen anzusprechen, wenn du etwas "offizielles" zum Projekt zum Vorzeigen hast?

Das Gefühl kennen wir und deswegen haben wir extra Flyer und weitere Werbematerialien für das Projekt erstellt, die du dir bei uns abholen kannst.

Kontaktiere uns unter map@menschen-in-hanau.eu und wir können eine Übergabe in unserem Büro vereinbaren.

 Unser Büro befindet sich hier: Steinheimer Tor, Steinheimer Straße 1 , 63450 Hanau

Dir langt eine digitale Version zum Vorzeigen? Dann kannst du diese dir direkt [hier](#) herunterladen. In dem Ordner findest du weitere Materialien, wie unser Handout  "Kleine Tipps für Alle". Das Handout kannst du dir auch selbstständig ausdrucken und gerne verteilen. Es liefert erste kleine Hinweise, was für Menschen mit verschiedenen Behinderungen wichtig ist.



Menschen in Hanau e.V.
Haus am Steinheimer Tor
Steinheimer Str. 1, 63450 Hanau
www.menschen-in-hanau.de



Dafür steht Menschen in Hanau e.V.
Hanau lebt von der Vielfalt aller Menschen, die in der Stadt leben. Wir setzen uns dafür ein, dass alle in unserer Stadt eine faire Chance auf ein selbstbestimmtes Leben haben.
Wir informieren, sensibilisieren und stoßen Veränderungen an – damit alle Menschen in Hanau leichter ihre Ziele und Wünsche verwirklichen können.
Wir stehen für gelebte Vielfalt, damit alle Teil einer offenen Gesellschaft werden

Noch Fragen?
Wenn euch das Projekt interessiert, dann meldet euch gerne bei uns:
E-Mail: map@menschen-in-hanau.eu
Julian Mobil: 0151 556 611 93
Daniel Mobil: 0151 640 251 96

Ihr erreicht uns hier:
„Menschen in Hanau e.V.“
Haus am Steinheimer Tor
Steinheimer Straße 1
63450 Hanau
Mobil: 0159 067 691 80

Das Haus ist barrierefrei, Das Büro ist im Erdgeschoss hinten rechts.
Eine barrierefreie Toilette ist vorhanden.

Spendenkonto:
IBAN: DE33 5065 0023 0000 1393 37
BIC: HELADEF1HAN
Bank: Sparkasse Hanau

Hanau barrierefrei Stadtplan für ALLE
Ein Projekt zum Mitmachen

Alle Infos zum Stadtplan

Gefördert durch die **AKTION MENSCH**

www.hanau-barrierefrei.de

6.2 Förderprogramm: 1# Barriere weniger

🔗 Gemeinsam 1#Barriere beseitigen und Inklusion fördern!

Zusammen mit einem Hanauer Geschäftsbetreiber*in bewerben wir uns einmal im Jahr auf das Förderprogramm 1 #barriere weniger der Aktion Mensch. Das Förderprogramm unterstützt Geschäftsinhaber*innen dabei, eine Barriere in ihrem Geschäft oder ihrer Institution in Höhe von bis zu 5000€ zu beseitigen.

Beispiele für förderfähige Maßnahmen können zum Beispiel sein, die Installation einer Rampe, die Gestaltung von Speisekarten in leichter Sprache, neue Farbkonzepte in Behördenräumen oder auch die Einbindung von Gebärdendolmetschern für Stadtfeste. Vieles ist im Rahmen des Förderprogramms möglich und wir freuen uns über interessante Anfragen.

Unter den eingesendeten Projekten wählt unser Checker-Team anschließend das vielversprechendste Projekt aus.

Weitere Informationen zum Förderprogramm ihr auf [der Seite der Aktion Mensch](#).



Menschen in Hanau e.V.
Haus am Steinheimer Tor
Steinheimer Str. 1, 63450 Hanau
www.menschen-in-hanau.de



Ein Formular zum Ausfüllen erster Details findet ihr [hier](#).

Anschließende Einsendungen bitten wir an: map@menschen-in-hanau.eu zu richten.



Hanau Barrierefrei

Förderprogramm



Gemeinsam 1#Barriere beseitigen und Inklusion fördern!

Zusammen mit einem **Hanauer Geschäftsbetreiber*in** bewerben wir uns einmal im Jahr auf das Förderprogramm 1 #barriereweniger der **Aktion Mensch**.

Das Förderprogramm unterstützt euch dabei, eine Barriere in eurem Geschäft oder eurer Institution in Höhe von bis zu **5000€** zu beseitigen. Jetzt bewerben und aktiv zur mehr Barrierefreiheit in Hanau beitragen!



Beispiele der förderfähigen Maßnahmen:

Bauliche Barrierefreiheit:

- Installation einer Rampe
- Taktile Blindenleitsysteme
- Aufzugstableau mit Brailleschrift

Digitale / mediale Barrierefreiheit

- Barrierefrei gestalteter Online-Shop
- Dokumente in „Leichter Sprache“ wie Speisekarten

Technische Barrierefreiheit:

- Neue Farbkonzepte in Behördenräumen
- Ansagen in Aufzügen

Barrierefreie Veranstaltungen:

- Einbindung von Gebärdendolmetschern für Stadtfeste
- Führungen für Blinde und Sehbehinderte im Museum



www.hanau-barrierefrei.de



7. Fragen und Antworten

Hier einige der am häufigsten gestellten Fragen zum Stadtplan Hanau-Barrierefrei. Findest du deine Frage hier oder in der Anleitung nicht beantwortet, dann nimm gerne [direkten Kontakt](#) zu uns auf.

Was ist Hanau-Barrierefrei?

Hanau-Barrierefrei ist eine Karte zum Suchen und Finden rollstuhlgerechter Orte. Wie bei Wikipedia können alle mitmachen und öffentlich zugängliche Orte entsprechend ihrer Zugänglichkeit für Menschen mit verschiedenen Behinderungen bewerten.

Hanau Barrierefrei basiert auf der [Wheelmap](#) des Vereins [Sozialhelden e.V.](#) Die Karte greift zurück auf den Grunddatensatz der OpenStreetMap.

Wie funktioniert Hanau-Barrierefrei?

Hanau-Barrierefrei ist eine Crowdsourcing-Karte, das heißt, alle können dazu beitragen, Informationen auf der Karte einzutragen.

Sind die Daten auf der Karte eingetragen, werden Orte nach einem Ampelsystem in **rot**, **grün** oder **gelb** angezeigt, je nachdem wie Zugänglich der Ort für Rollstuhlfahrer ist. Leider richtet sich die farbliche Bewertung aktuell nur nach Rollstuhlfahrern. Wir hoffen, in Zukunft auch eine farbliche Bewertung zum Beispiel für Seh- oder Hörbehinderung realisieren zu können.

Wem gehören die Daten in der Karte?

Hanau-Barrierefrei basiert auf der [Wheelmap](#), welche wiederum zum größten Teil auf der freien Weltkarte OpenStreetMap basiert, die alle Daten speichert. Die Datensätze werden unter der Open Database License (ODbL) veröffentlicht und stehen dadurch jedem zur Verfügung und können kostenlos weiterverwendet werden. Über den Dienst accessibility.cloud, dem technischen Backend der Wheelmap/Hanau-Barrierefrei, werden außerdem weitere Daten



von Partnern angezeigt, die unterschiedlichen Lizenzen unterliegen. Der Sozialhelden e.V. bindet diese Daten also lediglich in die Karte ein.

Wie finanziert sich Hanau-Barrierefrei?

Das Projekt finanziert sich aktuell durch Fördergelder der [Aktion Mensch](#). Auf 5 Jahre ausgelegt, geht das Projekt noch bis 2026. Anschließend hoffen wir, über Preis-, Förder- und Spendengeldern die Vortführung des Projekts gewährleisten zu können.

Möchtest du gerne das Projekt finanziell unterstützen? Dann kann eine Spende jederzeit getätigt werden und einen Spendenbeleg stellen wir gerne für dich oder dein Unternehmen aus. [Mehr Infos](#).

Warum finde ich manche Orte auf Hanau-Barrierefrei nicht?

Falls ein öffentlicher Ort in Hanau-Barrierefrei nicht zu finden ist, könnte das daran liegen, dass er noch nicht auf der Karte eingetragen wurde. Hanau-Barrierefrei basiert auf OpenStreetMap, einem Community-Projekt ähnlich wie Wikipedia. Nur Gebäude, Straßen, Parks, U-Bahnhöfe oder Flüsse, die von Nutzern in die OpenStreetMap-Datenbank eingetragen wurden, sind auch in Hanau-Barrierefrei sichtbar. In diesem Fall kannst du selbst neue Orte hinzufügen.

Eine weitere Möglichkeit ist, dass der Ort nicht zu den derzeit 180 angezeigten Ortstypen gehört. In der Übersicht findest du eine Liste dieser Ortstypen. Die Liste wird erweitert, wenn ein deutlicher Bedarf besteht, die technische Umsetzung möglich ist und die finanziellen Mittel dafür vorhanden sind.

Wie kann ich bei Hanau-Barrierefrei mitmachen?

Eine Übersicht mit Mitmach-Möglichkeiten findest du auf [unserer Webseite](#) oder hier in der Anleitung.

Von wem wird Hanau-Barrierefrei gemacht?



Hanau-Barrierefrei ist ein Projekt von Menschen in Hanau e.V. Der Verein steht für gelebte Vielfalt. Wir wollen unseren Beitrag dazu leisten, dass unsere Gesellschaft offener wird für die unterschiedlichen Menschen, die in ihr leben. Um das zu erreichen, bieten wir Veranstaltungen, Workshops und eine Plattform, um verschiedene Perspektiven sichtbar zu machen. Unsere Aktionen und Projekte sind so vielfältig wie die Menschen, die sich bei uns engagieren.

Ziel ist es, verschiedene Menschen miteinander in Kontakt zu bringen und Ihnen ein selbstbestimmtes Leben zu ermöglichen. Tätigkeitsschwerpunkt dafür ist die Sensibilisierung rund um die Themen Inklusion und Barrierefreiheit. Durch einen breitflächigen Online-Auftritt schaffen wir Aufmerksamkeit und helfen, Barrieren abzubauen. Mit Stellungnahmen zu Themen wie Anti-Rassismus, Nachhaltigkeit oder Barrierefreiheit im Stadtbild möchten wir unsere Gesellschaft aktiv mitgestalten. Wir veranstalten Diskussion-Räume, Kunstaktionen, Events zur Überprüfung von Gebäuden nach Barrierefreiheit und andere Aktionen mit öffentlicher Wirksamkeit. Wir sind on-/offline Ermöglicher von Ideen und Veränderung.

Für mehr Informationen schau doch mal auf [unserer Webseite](#) rein.

 *In welchen Sprachen ist Hanau-Barrierefrei verfügbar?*

Hanau-barrierefrei ist aktuell in deutsch und in englisch verfügbar.

 *Warum werden Behindertenparkplätze nicht auf Hanau-Barrierefrei angezeigt?*

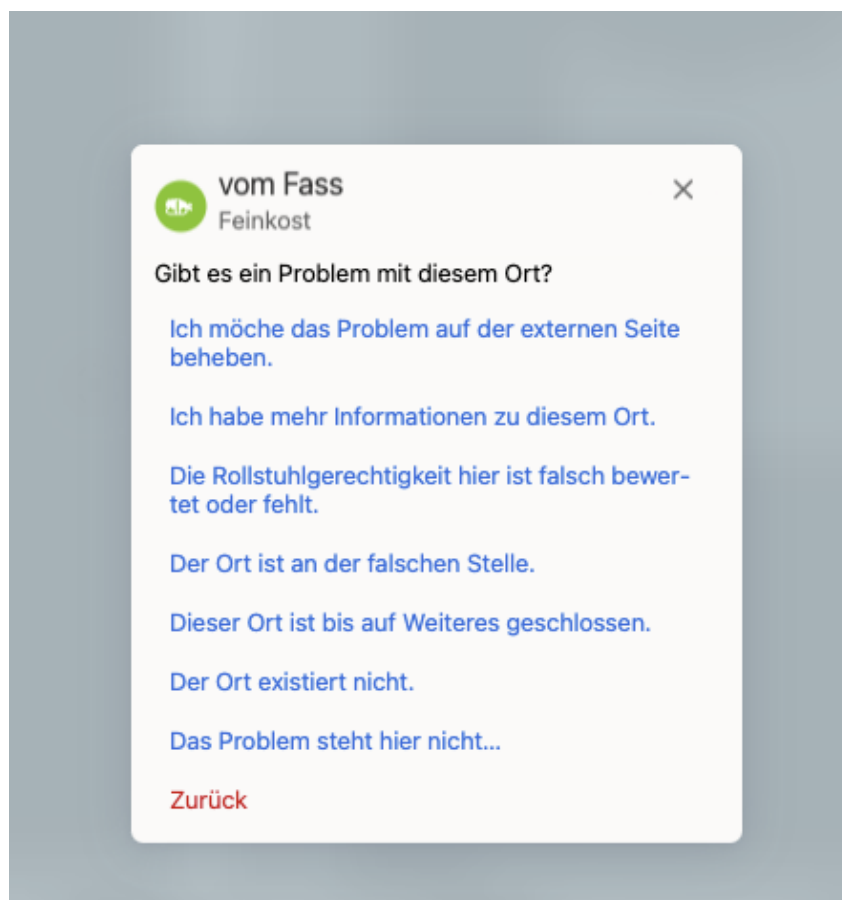
Leider ist die Datenlage (noch) nicht gut genug. Wenn sich die Datenlage verbessert, planen die Sozialhelden e.V. auch Behindertenparkplätze anzuzeigen.

 *Die Bewertung eines Ortes fehlt oder ist falsch. Was kann ich tun?*



Zunächst klickst du auf den gewünschten Ort, den du bearbeiten möchtest. Anschließend hast du die Möglichkeit auf den allerletzten Knopf in der Leiste, "Ein Problem melden", zu drücken.

Es öffnet sich die folgende Menüleiste:



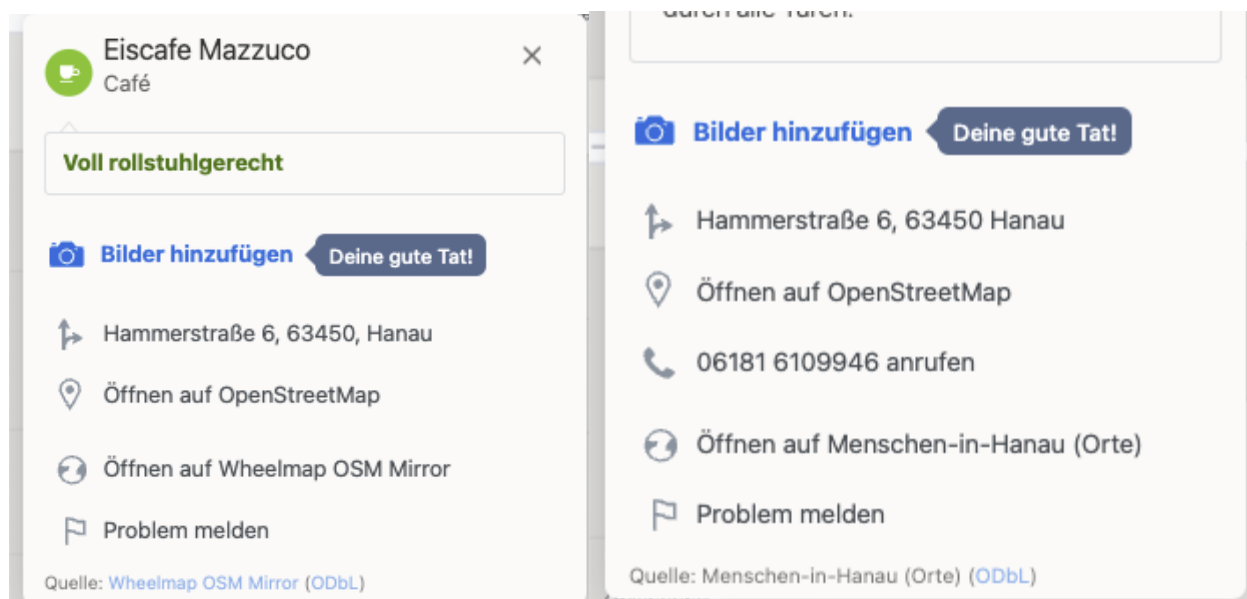
Wähle anschließend deinen Fall aus und schildere das Problem.

 *Wie kann ich eine Ampelbewertung ändern?*



Alle Orte, die noch nicht auf Hanau-barrierefrei eingetragen wurden, bekommen wir direkt von der [Wheelmap](#).

Klickst du auf den gewünschten Ort, dann steht an letzter Stelle die Quelle des Ortes (Wheelmap oder Menschen in Hanau)



Ist die Quelle mit "Wheelmap" verzeichnet, dann existiert noch keine Eintragung auf Hanau-barrierefrei.de. Du kannst also einen neuen Ort hinzufügen und die Ampelbewertung so selbst festlegen.

Ist die Quelle mit "Menschen in Hanau" angegeben und Informationen bzgl. der Barrierefreiheit haben sich geändert?

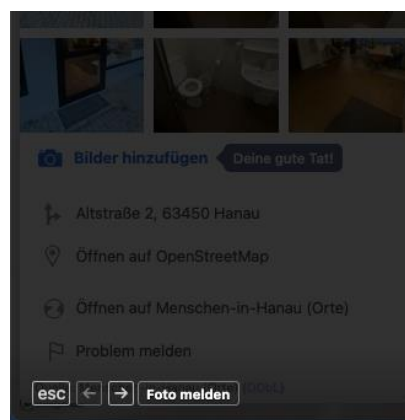
Dann kontaktiere uns über den Schritt "Problem melden"

 Kann ich Fotos von einem Ort löschen?



Fotos können nur vom Hanau-Barrierefrei-Team gelöscht werden. Melde unpassende Fotos über die „Foto melden“-Funktion oder kontaktiere das Team per E-Mail.

Die "Foto-melden" -Funktion erscheint, wenn du auf eines der Bilder draufklickst.



📍 Ich habe einen Ort erfolgreich hinzugefügt, er erscheint aber nicht sofort in Hanau-Barrierefrei. Warum?

Es kann einige Minuten dauern, bis neue Orte in Hanau-Barrierefrei erscheinen, da die Informationen zuerst an den Server gesendet werden.

📖 Welche technischen Voraussetzungen muss mein Gerät für die Nutzung von Hanau-Barrierefrei erfüllen?

- Aktuelle Browserversion
- Internetverbindung
- Zugriff der App auf Kamera und Ortsdienste



Hanau Barrierefrei
 Der Stadtplan für ALLE

Hanau Barrierefrei – Wir leben Vielfalt

Hanau

- Einkaufen
- Essen & Trinken
- Verkehr
- Freizeit
- Kultur
- Haus
- Tourismus
- Erholung
- Banken
- Gesundheit
- Geld
- Sport
- Tiere

- Teilweise rollstuhlgerecht
- Teilweise rollstuhlgerecht oder besser + WC
- Nur voll rollstuhlgerechte Orte
- Nur voll rollstuhlgerechte Orte + WC
- Orte zum Mitheffen
- Nur Orte, die nicht rollstuhlgerecht sind

